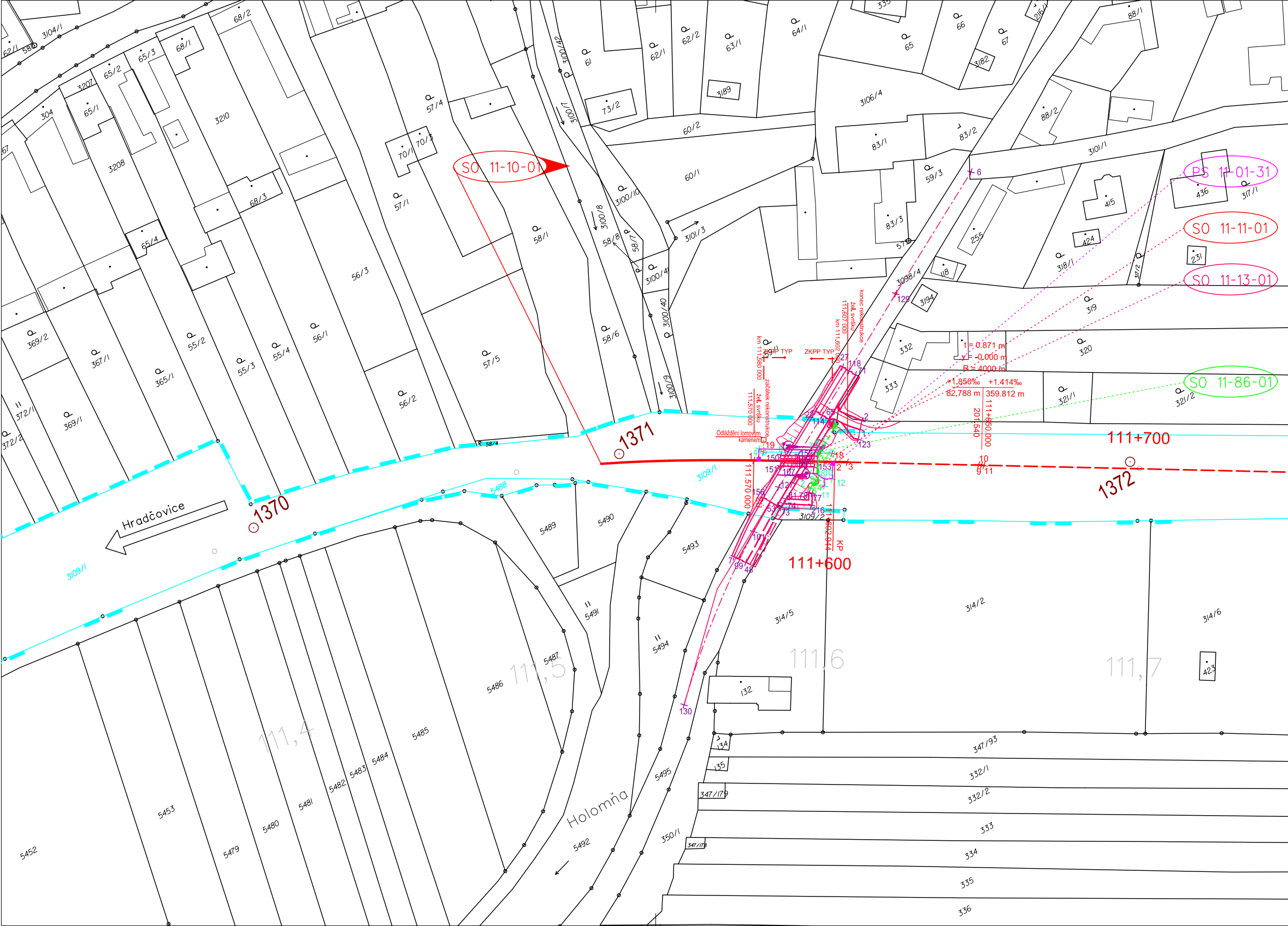
SO 11-10-01
PS 11-01-31
SO 11-11-01
SO 11-13-01
SO 11-86-01
1370
1371
1372
111+600
111+700
111,4
111,5
111,6
111,7
Hradčovice
Holomňa
3109/1
3109/2
5488
konec rekonstrukce žel. svršku
km 111.607 000
km 111.602 000
km 111.580 000
začátek rekonstrukce žel. svršku
111.570 000
ZKPP TYP
ZKPP TYP
Odláždění lomovým kamenem
111+602.944
KP
t = 0.871 m
y = -0.000 m
R = 4000 m
+1.850‰
+1.414‰
82.788 m
359.812 m
201.540
111+650.000
3098/4
3101/1
3101/3
3100/42
3100/7
3100/8
3100/10
3100/41
3100/40
3100/9
3106/4
3104/1
3207
3208
3210
3189
3182
3194
60/1
60/2
61
62/1
62/2
63/1
64/1
65
66
67
68/1
68/2
68/3
65/1
65/2
65/3
65/4
56/1
56/2
56/3
57/1
57/4
57/5
58/1
58/4
58/6
58/7
58/8
59/1
59/3
70/1
70/3
73/2
83/1
83/2
83/3
88/1
88/2
55/2
55/3
55/4
304
365/1
367/1
369/1
369/2
372/1
372/2
118
255
314/2
314/5
314/6
317/1
318/1
319
320
321/1
321/2
332
333
415
423
424
436
231
132
134
135
347/93
332/1
332/2
333
334
335
336
347/179
347/178
350/1
5452
5453
5479
5480
5481
5482
5483
5484
5485
5486
5487
5489
5490
5491
5492
5493
5494
5495
129
130
6

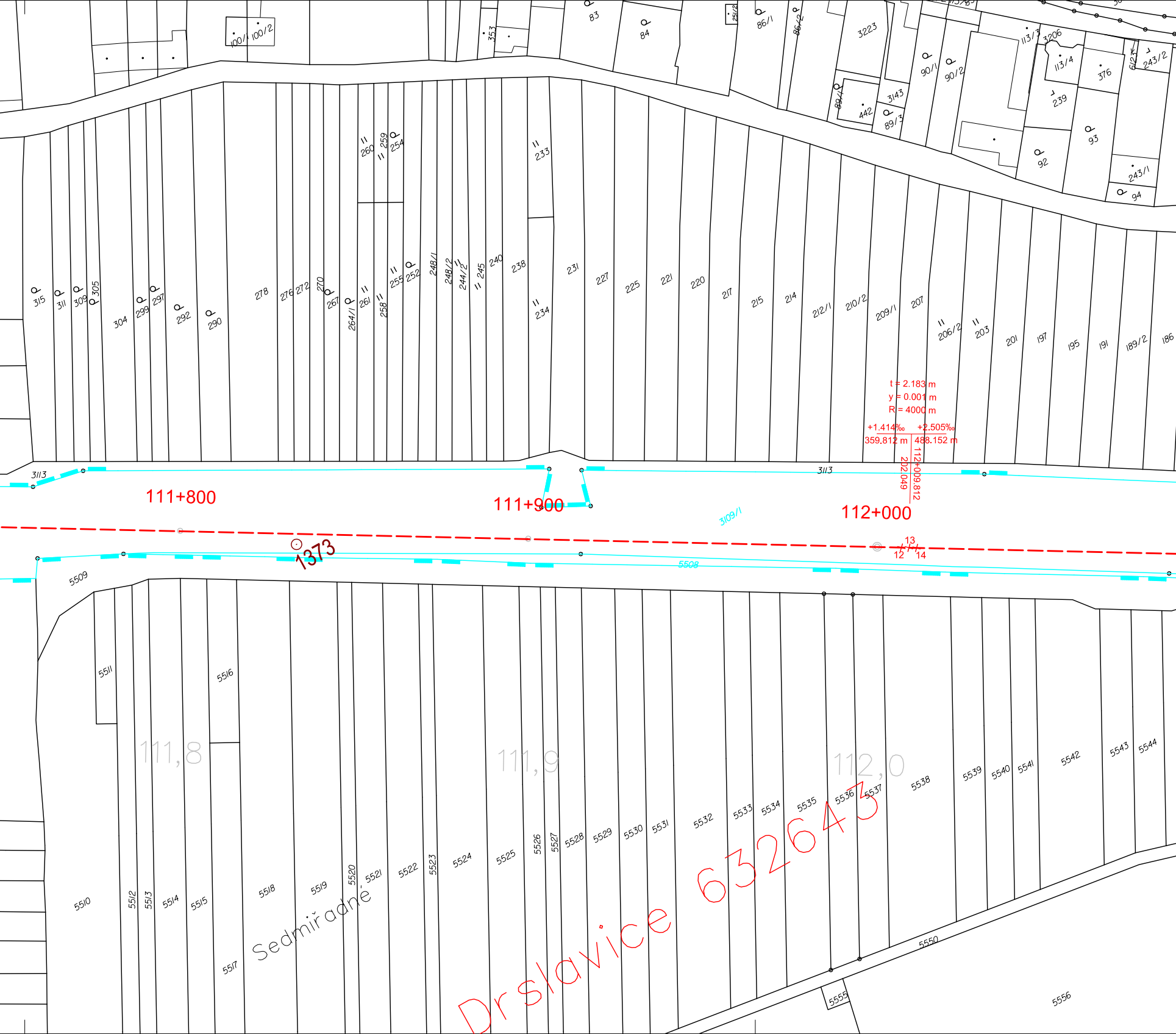
111+800
111+900
112+000
t = 2.183 m
y = 0.001 m
R = 4000 m
+1.414‰
+2.505‰
359.812 m
488.152 m
202.049
112+009.812
13
12
14
1373
3113
3109/1
5508
5509
111,8
111,9
112,0
Sedmiřadné
Drslavice 632643
100/1
100/2
353
83
84
251/2
86/1
86/2
3223
113/3
3206
113/4
376
6/23
243/2
89/1
442
3143
89/3
90/1
90/2
239
92
93
243/1
94
260
259
254
233
315
311
309
305
304
299
297
292
290
278
276
272
270
267
264/1
261
258
255
252
248/1
248/2
244/2
245
240
238
234
231
227
225
221
220
217
215
214
212/1
210/2
209/1
207
206/2
203
201
197
195
191
189/2
186
5510
5511
5512
5513
5514
5515
5516
5517
5518
5519
5520
5521
5522
5523
5524
5525
5526
5527
5528
5529
5530
5531
5532
5533
5534
5535
5536
5537
5538
5539
5540
5541
5542
5543
5544
5550
5555
5556

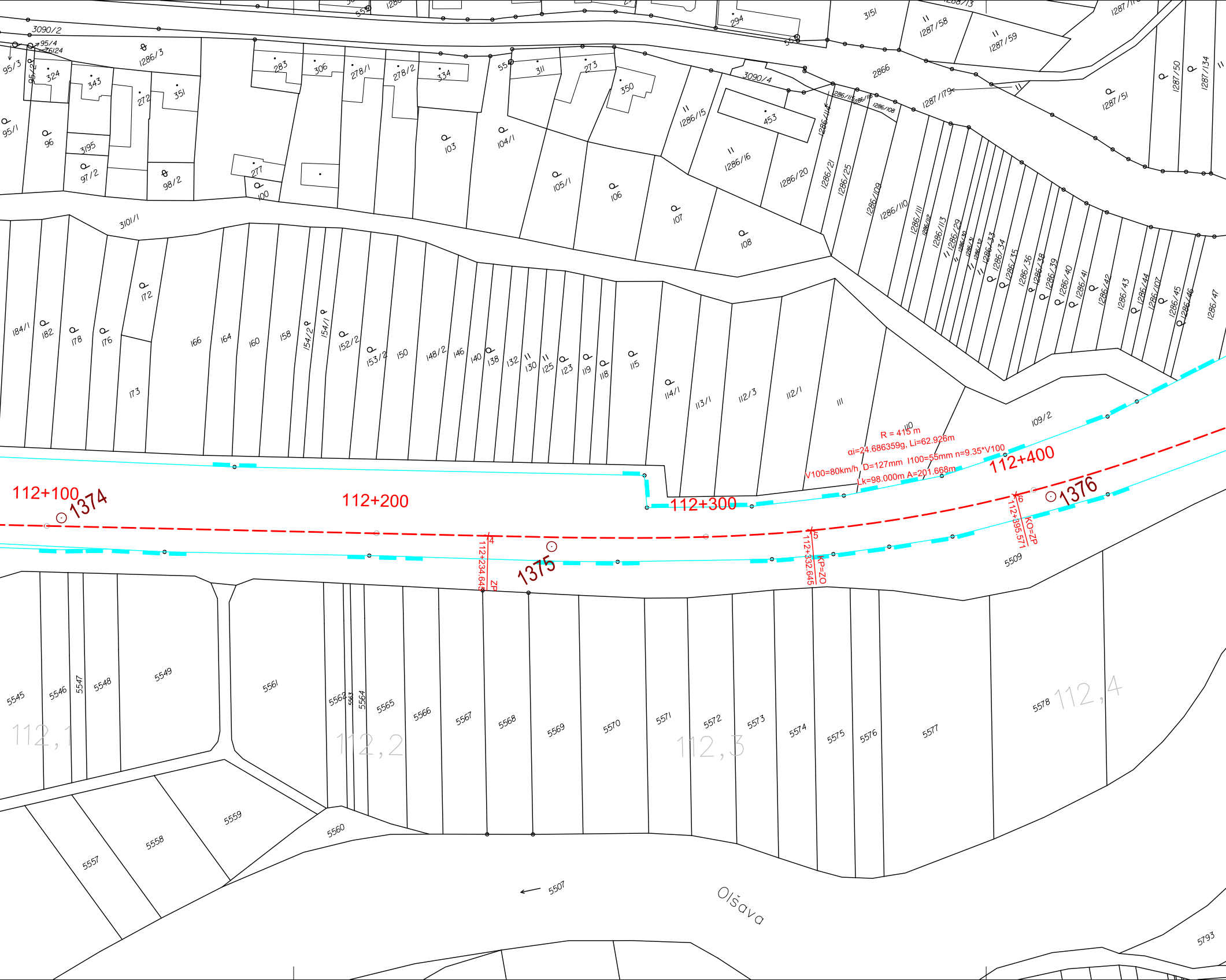
112+100
1374
112+200
112+300
1375
112+400
1376
R = 415 m
αi=24.686359g, Li=62.926m
V100=80km/h D=127mm I100=55mm n=9.35*V100
Lk=98.000m A=201.668m
4
112+234.645
ZP
5
112+332.645
KP=ZO
6
112+395.571
KO=ZP
112,1
112,2
112,3
112,4
Olšava
5507
3090/2
3090/4
3101/1
294
3151
1287/58
1287/59
2866
1287/179
1287/51
1287/50
1287/134
95/3
95/4
95/1
324
343
1286/3
272
351
283
306
278/1
278/2
334
311
273
350
453
1286/15
1286/16
1286/20
1286/21
1286/25
1286/109
1286/110
96
3195
97/2
98/2
277
100
103
104/1
105/1
106
107
108
184/1
182
178
176
172
173
166
164
160
158
154/2
154/1
152/2
153/2
150
148/2
146
140
138
132
130
125
123
119
118
115
114/1
113/1
112/3
112/1
111
110
109/2
1286/113
1286/29
1286/33
1286/34
1286/35
1286/36
1286/38
1286/39
1286/40
1286/41
1286/42
1286/43
1286/44
1286/107
1286/45
1286/46
1286/47
5509
5545
5546
5547
5548
5549
5561
5562
5563
5564
5565
5566
5567
5568
5569
5570
5571
5572
5573
5574
5575
5576
5577
5578
5557
5558
5559
5560
5793

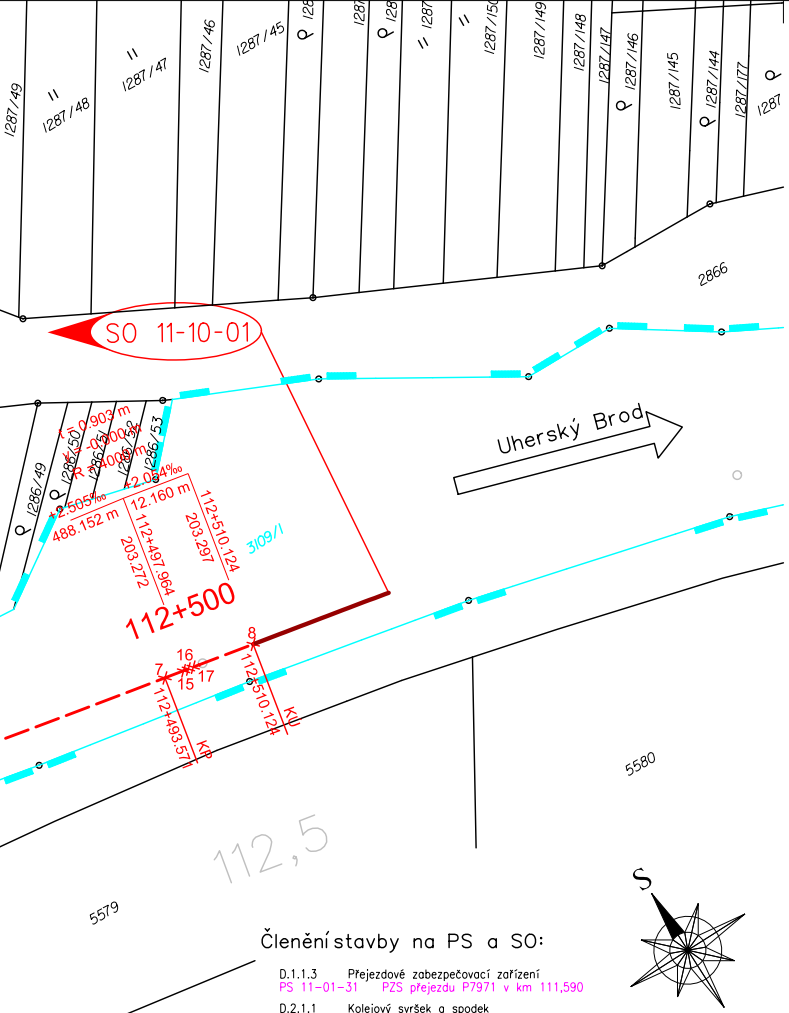
1287/49
1287/48
1287/47
1287/46
1287/45
1287/150
1287/149
1287/148
1287/147
1287/146
1287/145
1287/144
1287/177
2866
SO 11-10-01
Uherský Brod
1286/49
1286/50
1286/51
1286/52
1286/53
t = 0.903 m
y = -0.000 m
R = 4000 m
+2.505‰
+2.054‰
488.152 m
12.160 m
112+497.964
203.272
203.297
112+510.124
3109/1
112+500
16
7
15
17
8
112+493.571
KP
112+510.124
KU
5580
112,5
5579
S

Členění stavby na PS a SO:

D.1.1.3 Přejezdové zabezpečovací zařízení
PS 11-01-31 PZS přejezdu P7971 v km 111,590

D.2.1.1 Kolejový svršek a spodek
SO 11-10-01 Železniční svršek v km 111,590
SO 11-11-01 Železniční spodek v km 111,590

D.2.1.3. Přejezdy a přechody
SO 11-13-01 Žel. přejezd P7971 v km 111,590

D.2.3.6 Rozvody vn, nn, osvětlení a dálkové ovládání odpojovačů
SO 11-86-01 Elektrická přípojka PZZ

Legenda situace:

- hranice pozemku SŽ, s.o.
- hranice pozemků katastrální mapy
- kolejové řešení a pozemní objekty
- trasa zabezpeč. zařízení
- trativod
- svodné potrubí
- komunikace a zpevněné plochy
- přípojka NN

Bod vytyčovací sítě - bod ŽBP

○ 938 TÚ 2302 Táborská - Vlárský průsmyk st. hr.

Poznámka:

SOUŘADNICOVÝ SYSTÉM: S- JTSK
VÝŠKOVÝ SYSTÉM: Bpv

Katastrální území
Drslavice

5796
5795
5794

sfdi
STÁTNÍ FOND DOPRAVNÍ INFRASTRUKTURY

Orientační schéma:

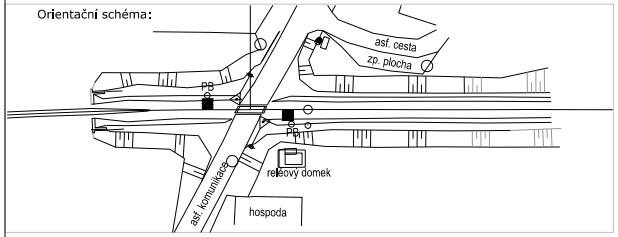
asf. cesta
zp. plocha
PB
PB
reléový domek
asf. komunikace
hospoda

Razítko oprávněné osoby:

Podpis: Datum:

Revize:	Datum:	Popis:	Kontroloval:
000	19.3.2022	Definitivní odevzdání dokumentace	Ing. Zdeněk Dohnal

Stavebník/Investor: **Správa železnic, státní organizace**
Adresa: Dlážděná 1003/7, 110 00 Praha 1
Zástupce investora: Stavební správa východ
Adresa: Nerudova 1, 779 00 Olomouc

SPRÁVA ŽELEZNIC

Zhotovitel stavby: **SB projekt s.r.o.**
Adresa: Kasárenská 4063/4, 695 01 Hodonín
Kontakt: T: +420 725 528 626
E: info@sbprojekt.cz]

Zhotovitel objektu: **MORAVIA CONSULT Olomouc a.s.**
Adresa: Legionářská 1085/8, 779 00 Olomouc
Kontakt: T: +420 585 570 444
E: moravia@moravia.cz

Hlavní projektant (HIP):	Specialista:	Odpovědný projektant:	Zpracovatel:
Ing. Marian Kiss	Ing. Zdeněk Dohnal	Ing. Zdeněk Dohnal	Ing. Zdeněk Dohnal

Název stavby/akce:

Doplnění závor na přejezdu v km 111,590 (P7971) trati Brno – Vlárský průsmyk

Označení (S-kód): S621800214
Označení zhotovitele: 2103038-01
Název části: Koordinační vytyčovací výkres
Označení části: N.1.5.4
Název objektu:
Označení objektu/komplexu:
Název přílohy: Koordinační vytyčovací výkres
Název dílčí části přílohy:
Číslo přílohy: 3.
Paré:
Kraj: Zlínský
Katastrální území: Drslavice [632643]
TUDU: 2302 34

Stupeň dokumentace:	Datum zpracování:	Formáty:	Měřítko:
DUSP	19.3.2022	7 x A4	1:1 000

S-kód:	Stupeň dokumentace:	Část:	Objekt:	Podobjekt:	Příloha:	Revize:
S 6 2 1 8 0 0 2 1 4	– D U S P	– N 1 5 4 X	– X X X X X X X X	– X X	– 3 – X X X	– 0 0 0

DOKUMENT LZE UŽÍVAT POUZE VE SMYSLU PŘÍSLUŠNÉ SMLOUVY O DÍLO. ŽÁDNÁ JEHO ČÁST NEMŮŽE BÝT DLE ZÁKONA č.121/2000 Sb. KOPÍROVÁNA NEBO JINAK ROZŠIŘOVÁNA BEZ SOUHLASU MORAVIA CONSULT Olomouc a.s.